






















**BALNEABILIDADE DO LITORAL CATARINENSE**

**Relatório Nº: 6**

**Data: 9/1/2009**

<b>Município</b>	<b>Balneário</b>	<b>Data da Coleta</b>	<b>Situação</b>
ARARANGUA	PRAIA DO MORRO DOS CONVENTOS (Ponto 01) FRENTE AO POSTO DE SALVA-VIDAS CENTRAL	5/1/2009	
BALN. GAIVOTAS	ARROIO DA PRAIA DAS GAIVOTAS (Ponto 02) SOB PTE CONCRETO AV. BEIRA MAR, ENTR. PRAIA	5/1/2009	
BALN. GAIVOTAS	PRAIA DAS GAIVOTAS (Ponto 01) FRENTE À PRAÇA DE ESPORTES	5/1/2009	
BALN. ARROIO DO SILVA	PRAIA DO ARROIO DO SILVA (Ponto 01) A ESQUERDA DO ARROIO	5/1/2009	
BALN. ARROIO DO SILVA	PRAIA DO ARROIO DO SILVA (Ponto 02) A DIREITA DO ARROIO	5/1/2009	
BALN. ARROIO DO SILVA	PRAIA DO ARROIO DO SILVA (Ponto 03) NA FOZ DO ARROIO DO SILVA	5/1/2009	
BALN. ARROIO DO SILVA	PRAIA DO ARROIO DO SILVA (Ponto 17) AV. FLORIANÓPOLIS - FINAL DO BALNEÁRIO	5/1/2009	
BALNEÁRIO CAMBORIÚ	PRAIA DE LARANJEIRAS (Ponto 06) NO MEIO DA PRAIA	5/1/2009	
BALNEÁRIO CAMBORIÚ	PRAIA DE TAQUARAS (Ponto 08) EM FRENTE À ESCOLA MUNICIPAL	5/1/2009	
BALNEÁRIO CAMBORIÚ	PRAIA DE TAQUARAS (Ponto 09) LAGOA DE TAQUARAS	5/1/2009	
BALNEÁRIO CAMBORIÚ	PRAIA DO BALN. CAMBORIÚ (Ponto 01) PONTAL NORTE	5/1/2009	
BALNEÁRIO CAMBORIÚ	PRAIA DO BALN. CAMBORIÚ (Ponto 02) FRENTE À RUA 1001	5/1/2009	
BALNEÁRIO CAMBORIÚ	PRAIA DO BALN. CAMBORIÚ (Ponto 03) FRENTE À RUA 2000	5/1/2009	
BALNEÁRIO CAMBORIÚ	PRAIA DO BALN. CAMBORIÚ (Ponto 04) FRENTE À RUA 3000	5/1/2009	
BALNEÁRIO CAMBORIÚ	PRAIA DO BALN. CAMBORIÚ (Ponto 05) PONTAL SUL - FRENTE À RUA 4900	5/1/2009	
BALNEÁRIO CAMBORIÚ	PRAIA DO BALN. CAMBORIÚ (Ponto 10) FRENTE À RUA 4000	5/1/2009	
BALNEÁRIO CAMBORIÚ	PRAIA DO BALN. CAMBORIÚ (Ponto 11) FRENTE À RUA 3500	5/1/2009	
BALNEÁRIO CAMBORIÚ	PRAIA DO BALN. CAMBORIÚ (Ponto 12) FRENTE À RUA 2500	5/1/2009	
BALNEÁRIO CAMBORIÚ	PRAIA DO BALN. CAMBORIÚ (Ponto 13) FRENTE À RUA 1400	5/1/2009	
BALNEÁRIO CAMBORIÚ	PRAIA DO BALN. CAMBORIÚ (Ponto 14) FRENTE A RUA 51	5/1/2009	
BALNEÁRIO CAMBORIÚ	PRAIA DO ESTALEIRO (Ponto 07) ENTRE R. DOMINGOS FONSECA E NAPOLEÃO VIEIRA	5/1/2009	

**Legenda**



*Imprópria*


























*Própria*

**BALNEABILIDADE DO LITORAL CATARINENSE**

**Relatório N°: 6**























**Data: 9/1/2009**

<b>Município</b>	<b>Balneário</b>	<b>Data da Coleta</b>	<b>Situação</b>
BALNEÁRIO DA BARRA DO SUL	CANAL DO LINGUADO (Ponto 02) PRAINHA DA FOZ DO CANAL DO LINGUADO	8/1/2009	
BALNEÁRIO DA BARRA DO SUL	PRAIA DA BARRA DO SUL (Ponto 01) PRAIA DO BISPO, FRENTE A CAPELA DOS NAVEGANTES	8/1/2009	
BARRA VELHA	LAGOA DE BARRA VELHA (Ponto 05) RUA DR. PLACIDO GOMES DE OLIVEIRA, ALTURA N°336	8/1/2009	
BARRA VELHA	PRAIA DA BARRA VELHA (Ponto 01) AV. ARMANDO PETRELI, NA ALTURA DO N°555	8/1/2009	
BARRA VELHA	PRAIA DA BARRA VELHA (Ponto 02) FRENTE à RUA HUMBERTO PIMENTEL	8/1/2009	
BARRA VELHA	PRAIA DA BARRA VELHA (Ponto 03) RUA ANTONIO R. DA G. MOURA	8/1/2009	
BIGUAÇÚ	PRAIA DE SÃO MIGUEL (Ponto 01) FRENTE AO AQUEDUTO	7/1/2009	
BOMBINHAS	PRAIA DE BOMBAS (Ponto 02) FRENTE À RUA MARTIN PESCADOR	7/1/2009	
BOMBINHAS	PRAIA DE BOMBAS (Ponto 04) EXTREMA DIREITA DA PRAIA	7/1/2009	
BOMBINHAS	PRAIA DE BOMBAS (Ponto 05) RUA ARIRAMBA. À ESQUERDA DO RIACHO	7/1/2009	
BOMBINHAS	PRAIA DE BOMBINHAS (Ponto 01) RUA VEREADOR MANOEL DOS SANTOS, 1149	7/1/2009	
BOMBINHAS	PRAIA DE BOMBINHAS (Ponto 06) FRENTE CÂMARA MUN. VEREADORES	7/1/2009	
BOMBINHAS	PRAIA DE BOMBINHAS (Ponto 07) FRENTE À RUA CASTANHETA	7/1/2009	
BOMBINHAS	PRAIA DO CANTO GRANDE (Ponto 08) CANTO ESQUERDO (BAIA DE ZIMBROS)	7/1/2009	
BOMBINHAS	PRAIA DO MARISCAL (Ponto 03) AV ÁGUA MARINHA, 3244	7/1/2009	
FLORIANÓPOLIS	LAGOA DA CONCEIÇÃO (Ponto 37) FRENTE À SERVIDÃO PEDRO MANUEL FERNANDES	5/1/2009	
FLORIANÓPOLIS	LAGOA DA CONCEIÇÃO (Ponto 38) NOS TRAPICHES DOS SERVIÇOS DE TRANSPORTES	5/1/2009	
FLORIANÓPOLIS	LAGOA DA CONCEIÇÃO (Ponto 39) FRENTE À RUA DE ACESSO À PRAIA DA JOAQUINA	5/1/2009	
FLORIANÓPOLIS	LAGOA DA CONCEIÇÃO (Ponto 41) CANTO DA LAGOA - AO LADO DO POSTO DE SAÚDE	5/1/2009	
FLORIANÓPOLIS	LAGOA DA CONCEIÇÃO (Ponto 43) FRENTE AO ACESSO PARA O RIO TAVARES	5/1/2009	
FLORIANÓPOLIS	LAGOA DA CONCEIÇÃO (Ponto 61) ALTURA N° 1480 DA AV. DAS RENDEIRAS	5/1/2009	
<b>Legenda</b>	 <i>Imprópria</i>	 <i>Própria</i>	

**BALNEABILIDADE DO LITORAL CATARINENSE**

**Relatório Nº: 6**

**Data: 9/1/2009**

<b>Município</b>	<b>Balneário</b>	<b>Data da Coleta</b>	<b>Situação</b>
FLORIANÓPOLIS	LAGOA DA CONCEIÇÃO (Ponto 62) FRENTE A RUA MANUEL ISIDORO DA SILVEIRA	5/1/2009	
FLORIANÓPOLIS	LAGOA DA CONCEIÇÃO (Ponto 66) ALTURA DO Nº 2267 DA AV. OSNI ORTIGA	5/1/2009	
FLORIANÓPOLIS	PRAIA BRAVA (Ponto 24) PRÓXIMO À FOZ DO RIACHO (COSTÃO SUL, NO MAR)	6/1/2009	
FLORIANÓPOLIS	PRAIA BRAVA (Ponto 25) EM FRENTE AO POSTO DE SALVA-VIDAS	6/1/2009	
FLORIANÓPOLIS	PRAIA BRAVA (Ponto 69) NO RIACHO	6/1/2009	
FLORIANÓPOLIS	PRAIA DA ARMAÇÃO DO PÂNTANO DO SUL (Ponto 44) EM FRENTE À IGREJA DA VILA	5/1/2009	
FLORIANÓPOLIS	PRAIA DA ARMAÇÃO DO PÂNTANO DO SUL (Ponto 64) FOZ DO RIO SANGRADOURO	5/1/2009	
FLORIANÓPOLIS	PRAIA DA BARRA DA LAGOA (Ponto 32) APROXIMADAMENTE 50 METROS À ESQ. DOS MOLHES	5/1/2009	
FLORIANÓPOLIS	PRAIA DA BASE AÉREA (Ponto 49) AO LADO DO TRAPICHE	5/1/2009	
FLORIANÓPOLIS	PRAIA DA BEIRA MAR NORTE (Ponto 11) EM FRENTE AO MONUMENTO DA POLÍCIA MILITAR	7/1/2009	
FLORIANÓPOLIS	PRAIA DA CACHOEIRA DO BOM JESUS (Ponto 56) FRENTE AO TREVO DOS INGLÊSES	6/1/2009	
FLORIANÓPOLIS	PRAIA DA CAIACANGAÇU (Ponto 63) ALTURA Nº 12.820 DA ESTRADA GERAL DO RIBEIRÃO	5/1/2009	
FLORIANÓPOLIS	PRAIA DA DANIELA (Ponto 16) FRENTE À RUA DOS CACTOS	6/1/2009	
FLORIANÓPOLIS	PRAIA DA JOAQUINA (Ponto 33) EM FRENTE AO POSTO SALVA VIDAS	5/1/2009	
FLORIANÓPOLIS	PRAIA DA LAGOINHA (Ponto 26) ESQUERDA DA SAIDA DA LAGOA	6/1/2009	
FLORIANÓPOLIS	PRAIA DA SAUDADE (Ponto 04) CANTO ESQUERDO DA PRAIA	7/1/2009	
FLORIANÓPOLIS	PRAIA DA SOLIDÃO (Ponto 65) FOZ DO RIO DAS PACAS	5/1/2009	
FLORIANÓPOLIS	PRAIA DA TAPERA (Ponto 48) NO MEIO DA PRAIA	5/1/2009	
FLORIANÓPOLIS	PRAIA DAS PALMEIRAS (Ponto 07) NO MEIO DA PRAIA	7/1/2009	
FLORIANÓPOLIS	PRAIA DE CANASVIEIRAS (Ponto 20) EM FRENTE À RUA DAS FLÔRES	6/1/2009	
FLORIANÓPOLIS	PRAIA DE CANASVIEIRAS (Ponto 21) EM FRENTE À AVENIDA DAS NAÇÕES	6/1/2009	
FLORIANÓPOLIS	PRAIA DE CANASVIEIRAS (Ponto 22) LADO ESQUERDO DO TRAPICHE	6/1/2009	

**Legenda**



*Imprópria*

























*Própria*

**BALNEABILIDADE DO LITORAL CATARINENSE**

**Relatório Nº: 6**

**Data: 9/1/2009**

<b>Município</b>	<b>Balneário</b>	<b>Data da Coleta</b>	<b>Situação</b>
FLORIANÓPOLIS	PRAIA DE CANASVIEIRAS (Ponto 55) FRENTE À RUA HEITOR BITENCOURT	6/1/2009	
FLORIANÓPOLIS	PRAIA DE CANASVIEIRAS (Ponto 59) FRENTE A RUA ACARÍ MARGARIDA	6/1/2009	
FLORIANÓPOLIS	PRAIA DE CANASVIEIRAS (Ponto 60) CANTO ESQUERDO DA PRAIA PROX. AS PEDRAS	6/1/2009	
FLORIANÓPOLIS	PRAIA DE JURERÊ (Ponto 18) FRENTE À RUA DAS MOREÍAS	6/1/2009	
FLORIANÓPOLIS	PRAIA DE JURERÊ (Ponto 19) FRENTE À RUA MAURÍCIO SIROTSKY SOBRINHO	6/1/2009	
FLORIANÓPOLIS	PRAIA DE JURERÊ (Ponto 54) FRENTE À RUA LUIS RAMPA	6/1/2009	
FLORIANÓPOLIS	PRAIA DE JURERÊ (Ponto 68) FRENTE À RUA VALDEMAR MEDEIROS	6/1/2009	
FLORIANÓPOLIS	PRAIA DE JURERÊ INTERNACIONAL (Ponto 53) FRENTE à AV. DOS SALMÕES	6/1/2009	
FLORIANÓPOLIS	PRAIA DE PONTA DAS CANAS (Ponto 23) A 100 METROS À ESQUERDA DA IGREJA	6/1/2009	
FLORIANÓPOLIS	PRAIA DE PONTA DAS CANAS (Ponto 67) ALTURA DO Nº5.281 DA ESTRADA GERAL (NA LAGOA)	6/1/2009	
FLORIANÓPOLIS	PRAIA DE PONTA DAS CANAS (Ponto 70) FRENTE À RUA ALCINA JANNIS	6/1/2009	
FLORIANÓPOLIS	PRAIA DE SAMBAQUI (Ponto 14) FRENTE À RUA SERVIDÃO PARAÍSO DAS FLORES	6/1/2009	
FLORIANÓPOLIS	PRAIA DE SAMBAQUI (Ponto 15) PONTA DO SAMBAQUI	6/1/2009	
FLORIANÓPOLIS	PRAIA DE SANTO ANTÔNIO DE LISBOA (Ponto 12) FRENTE À PRAÇA	6/1/2009	
FLORIANÓPOLIS	PRAIA DE SANTO ANTÔNIO DE LISBOA (Ponto 13) FRENTE À SERVIDÃO HIPÓLITO MACHADO	6/1/2009	
FLORIANÓPOLIS	PRAIA DO BALNEÁRIO (Ponto 02) EM FRENTE À RUA JOSÉ CÂNDIDO DA SILVA	7/1/2009	
FLORIANÓPOLIS	PRAIA DO BOM ABRIGO (Ponto 08) FRENTE À RUA TEÓFILO ALMEIDA	7/1/2009	
FLORIANÓPOLIS	PRAIA DO CACUPÉ (Ponto 09) PRÓXIMO AO Nº 4000 DA ROD. HAROLDO S. GLAVAN	6/1/2009	
FLORIANÓPOLIS	PRAIA DO CACUPÉ (Ponto 10) NO MEIO DA PRAIA	6/1/2009	
FLORIANÓPOLIS	PRAIA DO CAMPECHE (Ponto 35) FRENTE À AVENIDA PEQUENO PRINCIPE	5/1/2009	
FLORIANÓPOLIS	PRAIA DO FORTE (Ponto 17) NA ENTRADA DA PRAIA	6/1/2009	
FLORIANÓPOLIS	PRAIA DO ITAGUAÇU (Ponto 06) ENTRE O TRÉVO E A RUA EUCLIDES DA CUNHA	7/1/2009	

**Legenda**



*Imprópria*



























*Própria*

**BALNEABILIDADE DO LITORAL CATARINENSE**

**Relatório Nº: 6**






















**Data: 9/1/2009**

Município	Balneário	Data da Coleta	Situação
FLORIANÓPOLIS	PRAIA DO JARDIM ATLÂNTICO (Ponto 01) FRENTE À RUA ELESBÃO PINTO DA LUZ	7/1/2009	
FLORIANÓPOLIS	PRAIA DO JOSÉ MENDES (Ponto 52) NO MEIO DA PRAIA	5/1/2009	
FLORIANÓPOLIS	PRAIA DO MATADOURO (Ponto 03) BELMIRA ISABEL MARTINS	20/6/2007	
FLORIANÓPOLIS	PRAIA DO MEIO (Ponto 05) NO MEIO DA PRAIA	7/1/2009	
FLORIANÓPOLIS	PRAIA DO PÂNTANO DO SUL (Ponto 45) A 100 METROS DA ENTRADA DA PRAIA	5/1/2009	
FLORIANÓPOLIS	PRAIA DO RIBEIRÃO DA ILHA (Ponto 47) FRENTE À PRAÇA	5/1/2009	
FLORIANÓPOLIS	PRAIA DO SANTINHO (Ponto 31) 200 METROS À ESQUERDA DO COSTÃO SUL	6/1/2009	
FLORIANÓPOLIS	PRAIA DOS INGLESES (Ponto 27) FRENTE DO RIO CAPIVARI	6/1/2009	
FLORIANÓPOLIS	PRAIA DOS INGLESES (Ponto 28) FRENTE AO POSTO SALVA VIDAS	6/1/2009	
FLORIANÓPOLIS	PRAIA DOS INGLESES (Ponto 29) EM FRENTE À RUA DA IGREJA	29/12/2008	
FLORIANÓPOLIS	PRAIA DOS INGLESES (Ponto 57) FRENTE À RUA DO SIRI	6/1/2009	
FLORIANÓPOLIS	PRAIA DOS INGLESES (Ponto 58) FRENTE À RUA DANTE DE PATA	6/1/2009	
FLORIANÓPOLIS	PRAIA MOLE (Ponto 71) ACESSO PRINCIPAL	5/1/2009	
GAROPABA	PRAIA DE GAROPABA (Ponto 01) EM FRENTE À PRAÇA	6/1/2009	
GAROPABA	PRAIA DE GAROPABA (Ponto 02) FRENTE À RUA LAURO S. MULLER	6/1/2009	
GAROPABA	PRAIA DO SIRIÚ (Ponto 03) PRÓXIMO À FOZ DO RIO SIRIÚ	6/1/2009	
GOVERNADOR CELSO RAMOS	PRAIA DA ARMAÇÃO DA PIEDADE (Ponto 01) NO MEIO DA PRAIA	5/1/2009	
GOVERNADOR CELSO RAMOS	PRAIA DA BAIÁ DOS GOLFINHOS (Ponto 03) À DIREITA DO TRAPICHE	5/1/2009	
GOVERNADOR CELSO RAMOS	PRAIA DA FAZENDA DA ARMAÇÃO (Ponto 07) FTE À R. GREGÓRIO MONTEIRO(PADARIA ARMAÇÃO)	5/1/2009	
GOVERNADOR CELSO RAMOS	PRAIA DA FAZENDA DA ARMAÇÃO (Ponto 08) FTE À R.GERINO BELMIRO DOS SANTOS-LADO RIACHO	5/1/2009	
GOVERNADOR CELSO RAMOS	PRAIA DA GAMBOA (Ponto 09) R.FLAMBOIAN-1ª R.À DIR. APÓS AV. CARAVELAS	5/1/2009	
GOVERNADOR CELSO RAMOS	PRAIA DE PALMAS (Ponto 02)	5/1/2009	
<b>Legenda</b>	 <i>Imprópria</i>	 <i>Própria</i>	

**BALNEABILIDADE DO LITORAL CATARINENSE**

**Relatório Nº: 6**

**Data: 9/1/2009**

<b>Município</b>	<b>Balneário</b>	<b>Data da Coleta</b>	<b>Situação</b>
GOVERNADOR CELSO RAMOS	PRAIA DE PALMAS (Ponto 11) CANTO DIR. DA PRAIA-FTE AO RIO ÁGUAS NEGRAS	5/1/2009	
GOVERNADOR CELSO RAMOS	PRAIA DO ANTENOR (Ponto 04) NO MEIO DA PRAIA	5/1/2009	
GOVERNADOR CELSO RAMOS	PRAIA DO ANTENOR (Ponto 05) NA EXT. ESQ. DA PRAIA-FTE À PTE DE CONCRETO	5/1/2009	
GOVERNADOR CELSO RAMOS	PRAIA DO MAGALHÃES (Ponto 06) R. BEIJA FLOR-FTE À RAMP A DE ACESSO À PRAIA	5/1/2009	
GOVERNADOR CELSO RAMOS	PRAIA GRANDE (Ponto 10) FRENTE À AVENIDA CARAVELAS	5/1/2009	
IMBITUBA	LAGOA DE IBIRAQUERA (Ponto 02) PROXIMO A BOCA DA BARRA	5/1/2009	
IMBITUBA	PRAIA DA RIBANCEIRA (Ponto 04) EM FRENTE À PARADA DE ÔNIBUS	5/1/2009	
IMBITUBA	PRAIA DA VILA NOVA (Ponto 06) AO LADO DO POSTO SALVA VIDAS	5/1/2009	
IMBITUBA	PRAIA DA VILA NOVA (Ponto 07) FRENTE À RUA HANS D. SCHIMIDT	5/1/2009	
IMBITUBA	PRAIA DE IBIRAQUERA (Ponto 03) APROX.100 METROS AO SUL DA BOCA DA BARRA	5/1/2009	
IMBITUBA	PRAIA DO PORTO (Ponto 05) NO FINAL DA ESTRADA PRÓX. AO NAVIO ENCALHADO	5/1/2009	
IMBITUBA	PRAIA DO ROSA (Ponto 01) NO CANTO SUL	6/1/2009	
ITAJAÍ	PRAIA BRAVA (Ponto 03) AV. JOSÉ M. VIEIRA EM FRENTE A RUA DOCA REBELLO	6/1/2009	
ITAJAÍ	PRAIA BRAVA (Ponto 04) FTE À SAÍDA DA LAGOA, R. JOSÉ MANOEL C. SILVA	6/1/2009	
ITAJAÍ	PRAIA DE CABEÇUDAS (Ponto 01) FRENTE A RUA QUINTINO BOCAIUVA	6/1/2009	
ITAJAÍ	PRAIA DO ATALAIA (Ponto 02) FRENTE AO POSTO SALVA VIDAS	6/1/2009	
ITAPEMA	PRAIA DE ITAPEMA (Ponto 01) FRENTE À RUA 113	7/1/2009	
ITAPEMA	PRAIA DE ITAPEMA (Ponto 02) FRENTE À RUA 149	7/1/2009	
ITAPEMA	PRAIA DE ITAPEMA (Ponto 03) FRENTE À RUA 227	7/1/2009	
ITAPEMA	PRAIA DE ITAPEMA (Ponto 04) FRENTE À RUA 319	7/1/2009	
ITAPEMA	PRAIA DE ITAPEMA (Ponto 05) FRENTE À RUA 205	7/1/2009	

**Legenda**



*Imprópria*


























*Própria*

**BALNEABILIDADE DO LITORAL CATARINENSE**

**Relatório Nº: 6**






















**Data: 9/1/2009**

Município	Balneário	Data da Coleta	Situação
ITAPEMA	PRAIA DE ITAPEMA (Ponto 07) À DIREITA DO RIO BELA CRUZ	7/1/2009	
ITAPEMA	PRAIA DE ITAPEMA (Ponto 08) FRENTE À RUA 261	7/1/2009	
ITAPEMA	PRAIA DE ITAPEMA (Ponto 09) FRENTE À RUA 163	7/1/2009	
ITAPOÁ	PRAIA DE ITAPOÁ (Ponto 01) À ESQUERDA DA TORRE DA TELESC	8/1/2009	
ITAPOÁ	PRAIA DE ITAPOÁ (Ponto 02) FRENTE AO POSTO SALVA VIDAS	8/1/2009	
ITAPOÁ	PRAIA DE ITAPOÁ (Ponto 03) PRÓXIMO À FOZ DO RIO GRACIOSO	8/1/2009	
ITAPOÁ	PRAIA DE ITAPOÁ (Ponto 04) PROX. FOZ DA BARRA DO SAÍ	8/1/2009	
IÇARA	LAGOA DO FAXINAL (Ponto 03) PARQ. AQUÁTICO PARQ. VERDE, PRÓX. AO TRAPICHE	29/12/2008	
IÇARA	LAGOA DOS ESTEVES (Ponto 02) PROXIMO AO TRAPICHE	29/12/2008	
IÇARA	LAGOA DOS FREITAS (Ponto 01) PROXIMO AO TRAPICHE	29/12/2008	
IÇARA	PRAIA DO RINCÃO (Ponto 04) FRENTE AO POSTO S. VIDAS 1	29/12/2008	
IÇARA	PRAIA DO RINCÃO (Ponto 05) ARROIO DA PRAIA. DO RINCÃO	29/12/2008	
IÇARA	PRAIA DO RINCÃO (Ponto 06) FRENTE AO POSTO S. VIDAS 2	29/12/2008	
IÇARA	PRAIA DO RINCÃO (Ponto 07) FRENTE AO POSTO S. VIDAS 3	29/12/2008	
IÇARA	PRAIA DO RINCÃO (Ponto 08) A 100 M À ESQ. DO ARROIO DA P. DO RINCÃO	29/12/2008	
JAGUARUNA	CANAL DO CAMACHO (Ponto 03) NA FOZ	29/12/2008	
JAGUARUNA	LAGOA DO ARROIO CORRENTE (Ponto 02) NA PARTE SUPERIOR DO "CHUVEIRÃO"	5/1/2009	
JAGUARUNA	PRAIA DO ARROIO CORRENTE (Ponto 01) 300 METROS AO SUL DA FOZ DO ARROIO	5/1/2009	
JOINVILLE	PRAIA DE VIGORELLI (Ponto 01) 50 METROS À ESQUERDA DO TRAPICHE	8/1/2009	
LAGUNA	LAGOA DE CABEÇUDAS (Ponto 04) FRENTE AO KM 313 DA BR 101	5/1/2009	
LAGUNA	PRAIA DA TERESA (Ponto 05) NO MEIO DA PRAIA	29/12/2008	
<b>Legenda</b>	 <i>Imprópria</i>	 <i>Própria</i>	

**BALNEABILIDADE DO LITORAL CATARINENSE**

**Relatório Nº: 6**

**Data: 9/1/2009**

Município	Balneário	Data da Coleta	Situação
LAGUNA	PRAIA DE ITAPIRUBÁ (Ponto 01) A 100 METROS DO COSTÃO SUL	5/1/2009	
LAGUNA	PRAIA DO CARDOSO (Ponto 06) EXTREMA ESQUERDA DA PRAIA	29/12/2008	
LAGUNA	PRAIA DO GI (Ponto 02) EM FRENTE AO POSTO SALVA-VIDAS	5/1/2009	
LAGUNA	PRAIA DO MAR GROSSO (Ponto 03) EM FRENTE AO EMISSÁRIO DA CASAN	5/1/2009	
LAGUNA	PRAINHA DO FAROL (Ponto 07) NA ENTRADA DA PRAIA	29/12/2008	
NAVEGANTES	PRAIA DE NAVEGANTES (Ponto 02) FRENTE À RUA 8150	6/1/2009	
NAVEGANTES	PRAIA DE NAVEGANTES (Ponto 03) FRENTE À RUA 7000	6/1/2009	
NAVEGANTES	PRAIA DE NAVEGANTES (Ponto 04) FOZ DO RIO GRAVATÁ	6/1/2009	
PALHOÇA	GUARDA DO EMBAÚ (Ponto 03) NO RIO, EM FRENTE À VILA	6/1/2009	
PALHOÇA	PRAIA DA PINHEIRA (Ponto 02) FRENTE À ENTRADA DA PRAIA	6/1/2009	
PALHOÇA	PRAIA DE FORA (Ponto 04) FRENTE À RUA ANTÔNIO JÚLIO FAGUNDES	6/1/2009	
PALHOÇA	PRAIA DO SONHO (Ponto 01) EM FRENTE POSTO SALVA VIDAS	6/1/2009	
PASSO DE TORRES	BRAÇO MORTO DO RIO MAMPITUBA (Ponto 02) FRENTE AO SALVA VIDAS PRÓXIMO À PONTE	5/1/2009	
PASSO DE TORRES	PRAIA DE PASSO DE TORRES (Ponto 01) FRENTE AO SALVA VIDAS	5/1/2009	
PENHA	PRAIA ALEGRE (Ponto 01) FRENTE À TRAV. PARTICULAR MARCELO DOS SANTOS	6/1/2009	
PENHA	PRAIA ALEGRE (Ponto 02) FOZ DO RIO PIÇARRAS	6/1/2009	
PENHA	PRAIA DA ARMAÇÃO DO ITAPOCORÓI (Ponto 03) EM FRENTE À RUA INÊS DE SOUZA	6/1/2009	
PENHA	PRAIA DA ARMAÇÃO DO ITAPOCORÓI (Ponto 04) EM FRENTE À RUA BLUMENAU, 5450	6/1/2009	
PENHA	PRAIA DA ARMAÇÃO DO ITAPOCORÓI (Ponto 05) EM FRENTE À RUA MARIA EMÍLIA COSTA	6/1/2009	
PENHA	PRAIA DA ARMAÇÃO DO ITAPOCORÓI (Ponto 11) EM FRENTE À RUA ANTONIO ANICETO DA COSTA	6/1/2009	
PENHA	PRAIA DA SAUDADE (Ponto 06) NA ENTRADA DA PRAIA	6/1/2009	

**Legenda**



*Imprópria*
























*Própria*

**BALNEABILIDADE DO LITORAL CATARINENSE**

**Relatório Nº: 6**

**Data: 9/1/2009**

Município	Balneário	Data da Coleta	Situação
PENHA	PRAIA DE SÃO MIGUEL (Ponto 10) EM FRENTE À RUA ARNO BECKER	6/1/2009	
PENHA	PRAIA GRANDE (Ponto 08) PRÓXIMO AS PEDRAS	6/1/2009	
PENHA	PRAIA VERMELHA (Ponto 09) FRENTE À RUA PRINCIPAL DE ACESSO	6/1/2009	
PENHA	PRAINHA DA PENHA (Ponto 07) FRENTE À RÓTULA DE RETORNO (BACIA DA VOVÓ)	6/1/2009	
PIÇARRAS	PRAIA DE PIÇARRAS (Ponto 01) FRENTE A TRAVESSA LAURO PINTO FERREIRA	6/1/2009	
PIÇARRAS	PRAIA DE PIÇARRAS (Ponto 02) FRENTE À AVENIDA GETÚLIO VARGAS	6/1/2009	
PORTO BELO	PRAIA DE PEREQUÊ (Ponto 03) PRÓXIMO À FOZ DO RIO PEREQUEZINHO	7/1/2009	
PORTO BELO	PRAIA DE PEREQUÊ (Ponto 04) FRENTE À RUA RUBENS ALVES	7/1/2009	
PORTO BELO	PRAIA DE PEREQUÊ (Ponto 05) FRENTE À RUA ALMIRANTE FONSECA NEVES	7/1/2009	
PORTO BELO	PRAIA DE PORTO BELO (Ponto 01) FRENTE À RUA JOÃO CLIMACO AO LADO DO TRAPICHE	7/1/2009	
PORTO BELO	PRAIA DE PORTO BELO (Ponto 02) EM FRENTE À RUA JOÃO B. GUERREIRO	7/1/2009	
PORTO BELO	PRAIA DE PORTO BELO (Ponto 06) FRENTE À RUA CAPITÃO GUALBERTO LEAL NUNES	7/1/2009	
SÃO FRANCISCO DO SUL	PRAIA DA ENSEADA (Ponto 01) EM FRENTE AO POSTO SALVA VIDAS	8/1/2009	
SÃO FRANCISCO DO SUL	PRAIA DA ENSEADA (Ponto 02) FRENTE À RUA MINAS GERAIS	8/1/2009	
SÃO FRANCISCO DO SUL	PRAIA DA ENSEADA (Ponto 08) FRENTE À RUA ACRE	8/1/2009	
SÃO FRANCISCO DO SUL	PRAIA DE ITAGUAÇÚ (Ponto 03) FRENTE À RUA MANILA	8/1/2009	
SÃO FRANCISCO DO SUL	PRAIA DE UBATUBA (Ponto 04) FRENTE AO POSTO SALVA VIDAS	8/1/2009	
SÃO FRANCISCO DO SUL	PRAIA DO CAPRI (Ponto 05) FRENTE A RUA INGLATERRA	8/1/2009	
SÃO FRANCISCO DO SUL	PRAIA DOS PAULAS (Ponto 06) FRENTE A PRAÇA DA FIGUEIRA	8/1/2009	
SÃO FRANCISCO DO SUL	PRAIA DOS PAULAS (Ponto 07) FRENTE A PRAÇA DO INGLÊS	8/1/2009	
SÃO JOSÉ	PRAIA DE GUARAREMA (Ponto 01) CANTO ESQUERDO DA PRAIA	6/1/2009	

**Legenda**



*Imprópria*



*Própria*

**BALNEABILIDADE DO LITORAL CATARINENSE**

**Relatório N°: 6**

**Data: 9/1/2009**

<b>Município</b>	<b>Balneário</b>	<b>Data da Coleta</b>	<b>Situação</b>
------------------	------------------	-----------------------	-----------------

**Observação:** S/ coletas Içara, Jaguaruna, Laguna em decorrer das chuvas. Praia dos Ingêleses (P29) s/ acesso.

**CLASSIFICAÇÃO DO PONTO CONFORME RESOLUÇÃO CONAMA nº 274/2000:**

**Próprio:** quando em 80% ou mais de um conjunto de amostras coletadas nas últimas 5 semanas anteriores, no mesmo local, houver no máximo 800 Escherichia coli por 100 mililitros.

**Impróprio:** quando em mais de 20% de um conjunto de amostras coletadas nas últimas 5 semanas anteriores, no mesmo local, for superior a 800 Escherichia coli por 100 mililitros ou quando, na última coleta, o resultado for superior a 2000 Escherichia coli por 100 mililitros.

**Legenda**



*Imprópria*



*Própria*